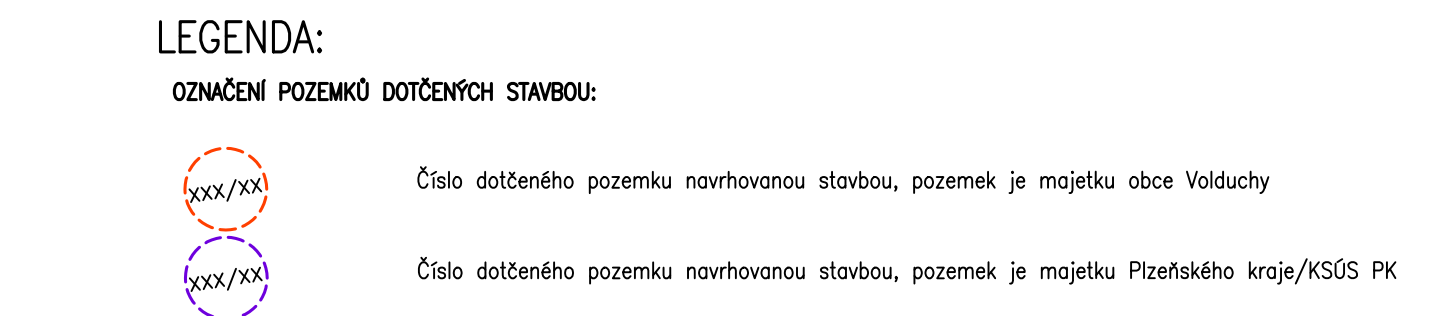


III/2323 Volduchy průtah
úsek: km 0,000 00 až km 1,760 80








III/2323 Volduchy průtah
úsek: km 0,000 00 až km 1,760 80







LEGENDA ČÁRY A SYMBOLY:

- Obrubník v hraně vozovky
 - - - - - Hranice pozemků dle KM mapy
 - - - - - Geodetický zaměřená hrana osf. krytu vozovky ve stáv. stavu
 - - - - - Hranice stavby
 ————— Nová hrana pozemní komunikace
 ————— Související výstavba chodníku (není součástí stavby opravy povrchu vozovky sil. II/2323)



UPRAVŇOVANÉ PLOCHY PD:

- | | |
|---|---|
|  | POVRCHOVÁ PRÁHA S ODPŮRNOU KRYTOU, OSTR. PM, POKRÝVOUKÝMI NOVÝMI AS. VĚSTEV Z ACC 11, AC 16 A ACP 16 |
|  | NOVA KONSTRUKCE VĚZOVÝ V MĚ |
|  | POVRCHOVÁ PRÁHA S KRYTOU VĚZOVÝ V MĚ, 50mm V NAPĚNÍ, POKRÝVOUKÝMI NOVÝMI ACC 11 V L. 50mm + VÝSOKA ACC 11 |
|  | KAMENNÁ DLAŽBA Z LOMOVÉHO KAMENE |
|  | OŠETŘENÍ NEPEVNÉHO KRAJNICE Z ŠTERKOTU |
|  | OČIŠTĚNÍ / PRÁHA STÁVAJÍCÍCH ODMOČKOVACÍCH KAMENNÝCH RÍCOU |
|  | VÝSOKA PRÁHA STÁVAJÍCÍCH DLAŽBY V ŽALUZII POKRÝVOUKÝMI POKRÝVOUKÝMI STAN |

NAVAZUJÍCÍ VÝSTAVBA CHODNÍKU - NENÍ SOUČÁSTÍ STAVBY OPRAVY KRYTU VOZOVKY šil. III/2323 (SAMOSTATNÁ PD)

-  DLAŽENÝ CHODNÍK PRO PĚŠI
 DLAŽENÝ CHODNÍK PRO PĚŠI – SLEZ K SOUSEDNÍ NEMOKTOSTI
 NEZPEVNĚNÁ PLOCHA – ZATRAVNĚNÍ popř. VÝSADA PŮDOPOKRYVNÝCH KEŘŮ
 ZATRAVNĚNÁ PLOCHA

SOUŘADNICOVÝ SYSTÉM S-JTSK
VÝŠKOVÝ SYSTÉM S-ČJNS BALT P.V.

Index	Datum	Popis změny	Zprac.
PROJEKTOVÁ DOKUMENTACE PRO PŘEDVĚDĚNÍ STAVBY			
VYPRACOVANÝ PROJEKTANT COUPEŘOVNÝ PROJEKTOVÁNÍ STAVBY COUPEŘOVNÝ PROJEKT – SO		SÚDOP Projekt a.s. JAR MOKŠA 	SÚDOP Projekt P.izn. a.s. projekty, engineering, stavby
VÝKRES KONTROLNÍ MÍSTO STAVBY OBLASTI	JAR MOKŠA ING. KAREL HLOD ING. K. HLOD prah a.mokša SÚD. PR. – PRAHA		P.izn. – 23-1 6/2020
ARČE:	III/2323 Volduchy průtah		DĚLŮ ZAKÁZKY DĚLŮV FORMÁT DĚLŮ DOKUMENTACE
OČÍSLO:	Katastrální situace		KOPČE Č. B
MĚŘITNO 1:1000		ČÍSLO VÝKRESU 2	

Dřp. projekt	ZonPříl	Zpracoval	Kreslil	Kontroloval	GEDMA Václav Mazín Čižice 138 331. 09 Stranovice tel.: 603 434 078
Václav Mazín Václav Mazín Václav Mazín Václav Mazín					
Kat. Geom.	Volduchy	Snáb. systém	S - JTSK		
Dělníček	Ing. Jan Hříška	Výšk. systém	B. p. v.	Farmát	
Volduchy komunikace					Datum 27.08.2023 Číslo zakázky 16/2023 MAF 138 Číslo výkresu
Geodetické zaměření					1:1000